





-  Périimètre crue centenaire + 30%
-  zone d'impact crue fréquente
-  bordure crue fréquente
-  Parcelles cadatrales

HACOURT- Cadastre

Zones d'impacts, crues fréquentes et occasionnelles

